

گزارش مقدماتی زلزله ۶ جدی ۱۴۰۰ (۲۷ دسمبر ۲۰۲۱) ولسوالی وردوج ولایت بدخشان

معرفی رخداد:

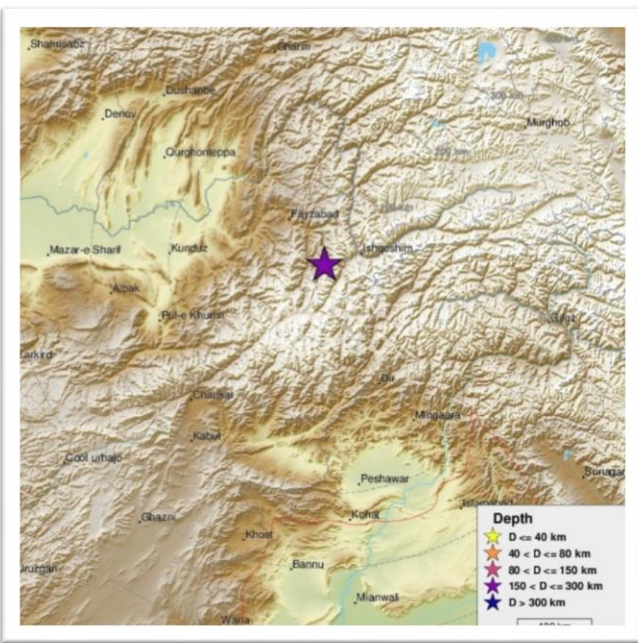
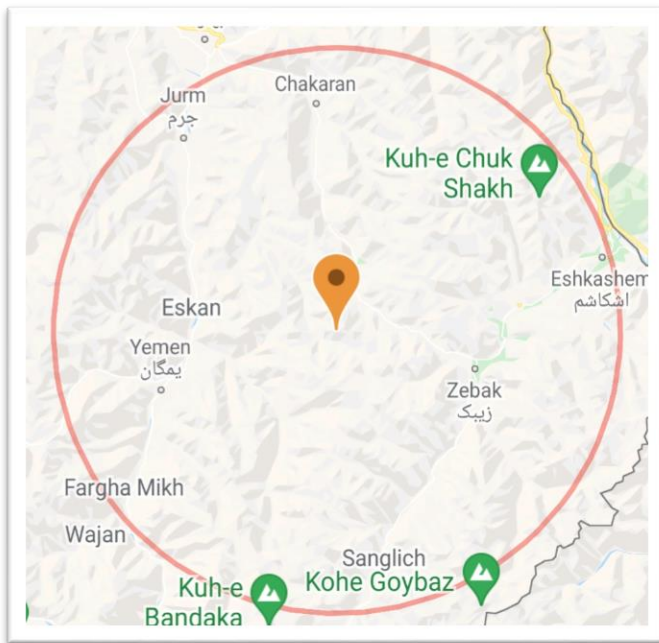
زلزله ای حوالی ساعت / 11:22 به وقت محلی نیمه شب دو شنبه شب مورخ ۱۴۰۰/۱۰/۰۶، ولسوالی وردوج و مناطق همجوارش را در ولایت بدخشان، لرزاند.

به اساس گزارش سازمان زمین شناسی ایالات متحده آمریکا و مرکز لرزه نگاری اروپا - مدیترانه، این زلزله با بزرگای $M_b=4.4$ در عمق 199.6 کیلومتری زمین به وقوع پیوسته است.

موقعیت جغرافیایی:

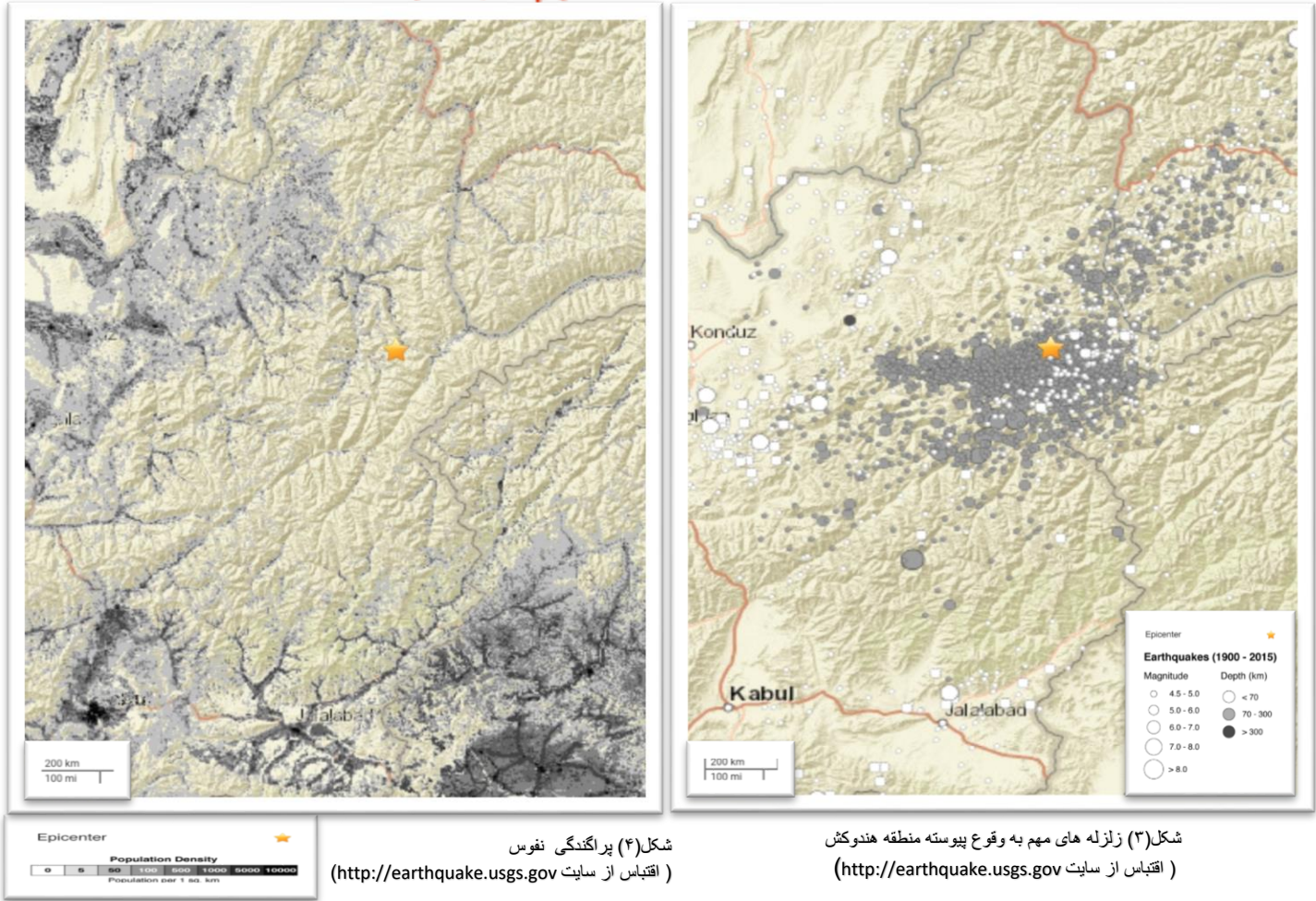
N- 36.598°

E- 71.101°



شکل (۱ و ۲) مرکز سطحی زلزله ۱۴۰۰/۹/۲۹ ولسوالی وردوج (اقتباس از سایت www.emsc-csem.org)

نزدیکترین شهرها: ۳۸ کیلومتری جرم، ۴۰ کیلومتری اشکاشم، ۷۴ کیلومتری فیض آباد، ۱۴۱ کیلومتری تالقان



قدرت زلزله ممکن است به دلیل عمق نسبی زیاد آن در سطح، کاهش یافته باشد، که باعث میشود به طور مطلق ضعیف تر احساس شود.

پیشنهادات:

✚ با توجه به بررسی های لرزه خیزی کشور که بیانگر وقوع رویداد های مخرب در گذشته بوده است، ضرورت نصب و راه اندازی شبکه ملی لرزه نگاری، برای مطالعات بنیادین زلزله شناسی امر اجتناب ناپذیر است.

✚ ارتقاء کیفی ساخت و ساز و بویژه کیفیت واحدهای مسکونی شهری و روستائی، یک ضرورت مستمر است. این امر با اولویت مناطق با خطر بالای زلزله باید بطور پیوسته دنبال شود.

✚ آموزشهای عمومی رفتار صحیح در برابر زلزله برای عموم مردم امر ضروری است. با این امید که سطح آموزش همگانی رفتار صحیح در برابر زلزله در کل کشور ارتقاء یابد.

✚ ضرورت دارد در هنگام رخداد زلزله و بعد از آن خونسردی خود را حفظ و با رعایت ملاحظات آموزشی رفتار صحیح در برابر زلزله، مراقب پس لرزهها بود